

**Associazione Amici dei Parchi
e delle Riserve Naturali**

www.parchibresciani.it

***Associazione
Amici
dei Parchi
e delle Riserve
Naturali***

www.parchibresciani.it

presenta

PARCHI IN....FORMA

***Depliant e guide
dei Parchi
e delle
Riserve Naturali vicine!!!***

www.parcodelmincio.it



Parco del Mincio

*Piazza Porta Giulia 10
46100 Mantova (Mn)
Tel. 0376 391550
Fax 0376 362657
Email: info@parcodelmincio.it*

www.parchibresciani.it

Parco del Mincio

Sede e ufficio turistico:
Piazza Porta Giulia, 10
Mantova (Italia)
Tel. ++39 0376 22831
E-mail: info@parcodelmincio.it



Natura Cultura
Arte Storia



Prenotazione
escursioni guidate:
Tel. ++39 0376 228320

www.parcodelmincio.it



Parco del Mincio
Lombardia-Mantova

www.parchibresciani.it

Parco del Mincio

Sede e ufficio turistico:
Piazza Porta Giulia, 10
Mantova (Italia)
Tel. ++39 0376 22831
E-mail: info@parcodelmincio.it



Natura Cultura
Arte Storia



Prenotazione
escursioni guidate:
Tel. ++39 0376 228320

www.parcodelmincio.it




Parco del Mincio
Lombardia-Mantova

www.parchibresciani.it



Siti Natura 2000
Castellaro Lagusello
Ansa e Valli del Mincio
Vallazza
Chiavica del Moro



Scrigni di biodiversità nel Parco del Mincio




Fondo Europeo Agricolo per lo Sviluppo Rurale: l'Europa investe nelle zone rurali
 PSR 2007-2013 Direzione Generale Agricoltura

http://ec.europa.eu/agriculture/rurdev/index_it.htm

Riserva Naturale, ZPS e SIC IT20B0010 Vallazza

SIC IT20B0014 Chiavica del Moro



Il SIC/ZPS si sviluppa per **circa 6 km**, su una superficie di circa 521 ettari, nei comuni di Mantova e Virgilio a valle del Lago Inferiore, dove il Mincio si espande in una vasta zona umida. E' il punto più largo della gola del Mincio che, dopo la chiusa di Valdaro, si restringe, incassata tra alte arginature. Fino al 1950 l'attività estrattiva di argilla ha comportato l'apertura di **numerose cave**, ora ampiamente **rinaturalizzate** che hanno dato vita ad una notevole diversificazione degli habitat palustri e ripariali, che richiamano **numerose specie di uccelli**.

La **vegetazione** presenta ampi saliceti spontanei, cariceti, e vegetazione galleggiante: Ninfea, Nannufero, Castagna d'acqua, Genziana d'acqua. Sulle rive crescono il Calamo aromatico e il Giunco da stuoie e sono numerosi i pioppeti coltivati. Le **specie rare** o a rischio estinzione sono 31: l'11% della flora presente nel sito. Le specie di Uccelli di interesse comunitario sono 42, di cui 9 nidificanti e altre 128 specie di uccelli, tra stanziali, migratrici e svernanti: vari **aironi coloniali** (Airone rosso, Airone bianco maggiore, Airone cenerino, Nitticora, Sgarza ciuffetto, Garzetta, Airone guardabuoi), il Cormorano, svassi e anatre (Tuffetto, Svasso maggiore, Germano reale, Cigno reale ecc.), il Martin pescatore. Di interesse comunitario poi la Rana di Lataste, il Tritone cretato, la Testuggine palustre e lo Scarabeo eremita.

Nella **frazione di Pietole** è stato realizzato un **porticciolo turistico** e vi è un ricco reticolo di sentieri e percorsi arginali. Affacciata sulla riserva è anche l'estesa fortificazione di Pietole.

Il SIC si sviluppa su **25 ettari** nei comuni di Mantova e Roncoferraro, tra il canale Bianco ed il Mincio. E' l'unica **zona umida** di una certa importanza situata nel basso Mincio, tra la chiusa di Formigosa e la confluenza dello stesso in Po. Dopo la Chiavica Travata, la gola in riva sinistra si allarga formando la **zona umida** (cariceti, lenticchia d'acqua e erba pesce) che deriva dalla passata **attività estrattiva di argilla**.

Tutto intorno boschetti di Salice bianco, Pioppo nero ed Olmo campestre, cespugli di Biancospino, Sanguinella, Sambuco, Acero campestre e Spincervino, una specie rara in tutta la provincia di Mantova.

11 le specie vegetali palustri rare o a rischio di estinzione e **20 le specie di uccelli** di interesse comunitario, di cui **3 nidificanti** oltre ad altre **91 stanziali**, migratrici e svernanti. Airone bianco maggiore, Garzetta, Airone guardabuoi e il Martin pescatore le specie maggiormente presenti mentre tra i rettili vi è la Testuggine palustre.

In un ex casello idraulico il Parco ha allestito un **punto di osservazione avifauna**.



Ente gestore
PARCO DEL MINCIO
 Mantova,
 piazza Porta Giulia
 Tel. 0039 0376 22831

Info visite guidate per gruppi
 Studi e approfondimenti sui luoghi della Rete Natura 2000 nelle pagine "territorio" del sito www.parcodelmincio.it

Parco del Mincio

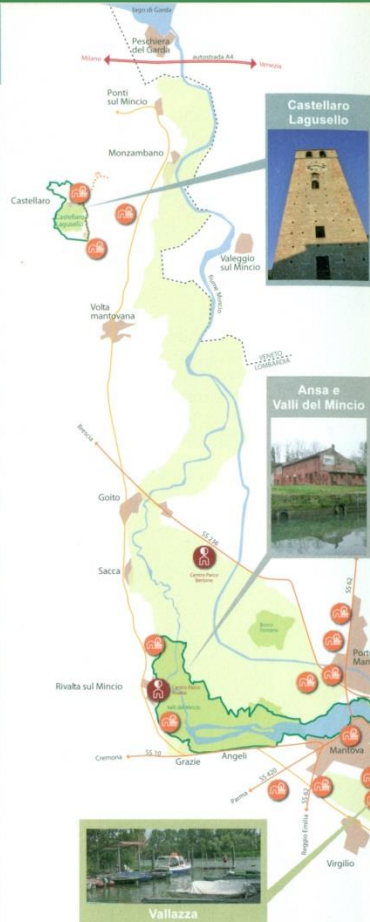
www.parchibresciani.it



Nella conca dell'anfiteatro morenico gardesano, il SIC si estende per 271 ettari sui territori di Monzambano e Cavriana e include interamente l'omonima **Riserva Naturale Regionale** che interessa una superficie di 138,6 ettari. Il paesaggio è dominato da una **serie di piccole colline** ricoperte da campi coltivati e vigneti, boschi di roverella e prati aridi, zone umide o piccoli specchi d'acqua, di cui il **laghetto** rappresenta uno splendido esempio, boschi igrofilii. Il lago ha una superficie modesta di 10 ettari e la massima profondità si aggira sui 5 metri. L'apporto idrico è assicurato da piccoli immissari, rogge e da due sorgenti sub lacuali. Il livello di deflusso è fissato da una **soglia artificiale** per evitare l'inondazione dei terreni circostanti. Le acque defluiscono dal lago attraverso la Fossa Redone Inferiore, ora in parte intubata, che si immette nella Torbierina, invadendo le buche della vecchia cava di torba.

Sono presenti **357 specie vegetali**, alcune delle quali rare o a rischio di estinzione. In un bosco alle porte del paese si trova la più vasta popolazione di Giaggiolo susinario di tutte le colline mantovane, di gran pregio anche la presenza di due orchidee, la Listera maggiore e la Platantera comune, oltre a Nannufero, Ninfea, Poligono anfibio, Ranuncolo acquatico e Erba scopina, una primulaacea da considerarsi attualmente molto rara.

Nel sito sono presenti **12 specie di Uccelli** di interesse comunitario, di cui 3 nidificanti e altre 99 specie tra stanziali, migratrici e svernanti. Maggiormente presenti sono il Tarabusino, il Martin pescatore, il Gruccione.

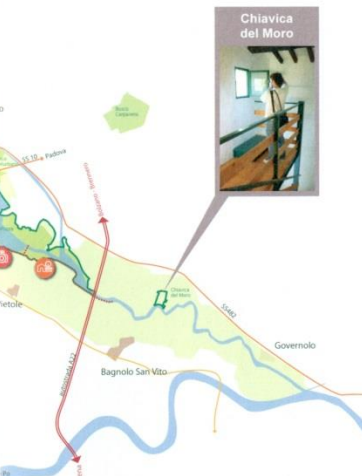


Due gli Anfibi di interesse comunitario presenti: la Rana di Lataste ed il Tritone crestatto.

Tra le **214 specie di Invertebrati censite**, 4 sono negli allegati della Direttiva Habitat, tra queste il Cervo volante, coleottero legato al legno morto nei querceti, e la Licena delle paludi.

Nel **borgo medioevale** sono presenti punti informativi: una piccola mostra nella torre campanaria e un'aula verde nelle ex scuole elementari. Si svolgono attività e visite guidate promosse dal Parco e dalle associazioni locali.

La ZPS "Valli del Mincio" si sviluppa per circa 15 km lungo l'asta fluviale del fiume Mincio, da Rivalta e fino a sud di Mantova, per una superficie di 1.947,72 ha. Al suo interno comprende completamente la Riserva Naturale Regionale "Valli del Mincio" e quasi integralmente il SIC "Valli del Mincio" e si estende a valle a includere Lago Superiore, Lago di Mezzo e Lago Inferiore, sino a collegarsi al SIC/ZPS "La Vallazza". Il SIC ha una superficie di circa 1.058 ha, per uno sviluppo lineare in senso nord-sud di circa 6,7 km. **Entrambi i siti costituiscono una delle più vaste ed importanti zone umide dell'Italia Settentrionale.** In prossimità di Rivalta, il Mincio si allarga a formare un'ampia **zona valliva**: il corso del fiume si divide in più tronchi, tracciando tra i canneti una fitta rete di canali che si allargano a volte in ampi specchi d'acqua o in piccoli chiari.



Legenda




- confine regionale
- parco del Mincio
- riserve regionali
- SIC e ZPS
- Percorsi ciclopedonali
- Centro Parco Bertone
- Centro Parco Rivalta
- punti di accesso, accoglienza ed informazione
- aree di sosta attrezzate
- agriturismi
- Attrattori turistici

E' questo il tratto di fiume che presenta le caratteristiche floristiche, vegetazionali e faunistiche più ricche ed interessanti, con specie vegetali palustri e acquatiche, alcune delle quali rare o a rischio di estinzione. In totale si tratta di 60 entità di interesse conservazionistico, che rappresentano il 20% della flora presente nei siti. Tra le specie più osservabili nei diversi habitat: Vallisneria, Millefoglio d'acqua, lamineti di Ninfea bianca, Nannufero e Castagna d'acqua, Ibisco e Iris palustri, praterie di Carice, Genziana di palude e ampie isole galleggianti Fior di loto sul lago Superiore.

Il corridoio ecologico del Mincio è **rotta migratoria** di grande importanza per molte specie di Uccelli, ma molte altre frequentano il sito per la riproduzione o come importante riserva trofica. Sono presenti 55 specie di interesse comunitario di cui 13 nidificanti e altre 149 tra stanziali, migratrici e svernanti.

Maggiormente presenti sono i vari aironi coloniali (Airone rosso, Airone bianco maggiore, Airone cenerino, Nitticora, Sgarza ciuffetto, Garzetta, Airone guardabuoi), i rapaci diurni (Falco di palude, Albanella minore, Smeriglio, Pellegrino), gli svassi e le anatre (Tuffetto, Svasso maggiore, Germano reale, Cigno reale ecc.). Rana di Lataste, Tritone crestatto e la Testuggine palustre sono gli anfibi mentre tra le 290 specie di Invertebrati censite, 10 sono incluse negli allegati della Direttiva Habitat: tra queste il Gambero di fiume, lo Scarabeo eremita e la Licena delle paludi.

Due i **borghi** affacciati sulle Valli del Mincio: Rivalta e Grazie, collegati da pista ciclopedonale. Ma l'intero territorio è ad **alta vocazione ecoturistica**: presenti un centro visite, servizi di noleggio canoa, escursioni con imbarcazioni elettriche o motonavi, percorsi ciclabili, aree di sosta, punti di ritrovo.





Lead User.it

IN THE VALLEYS SEASON BY SEASON

SPRING: everything turns colored, the herons nest, the peregrine falcon dances his love parade

SUMMER: the lotus flower blooms, sidewalk artists and cotechino at the Feast of the Assumption in Grazie

AUTUMN: trekking, canoe, bike, but then.. let's go grapes harvesting

WINTER: a floating nativity scene on the river

ALL YEAR ROUND: guided tours and then.. let's sit down at the table to taste the best from the Valleys!

HOSTEL, B&B, FARM HOLIDAYS, MUSEUMS, CANOE RENTALS, BOAT EXCURSIONS, EXHIBITIONS, TYPICAL PRODUCTS AND SPECIALTIES, LOCAL HANDICRAFT, BIRDWATCHING, TRADITIONS.



parco del mincio

MINCIO PARK

Managing authority of the Natural Reserve "Mincio Valleys"

Natural Reserve and EDEN Destination runner up 2009

MANTUA, ITALY
Phone: +39 376 228320
www.terredelmincio.it



CON L'EUROPA PER CRESCERE INSIEME



THE MINCIO VALLEYS

ITALY, LOMBARDY, MANTUA

EDEN EUROPEAN DESTINATION OF EXCELLENCE - RUNNER UP 2009



*Parco
del Mincio*

www.parchibresciani.it



THE MINCIO VALLEYS

A natural treasure chest that wraps up the Mincio river in its middle section, intertwined stretches of water which grow into lakes and then back into the river: it's the Regional Natural Reserve "Mincio Valleys", which has been awarded as European Destination of Excellence (EDEN). A little gem of excellences, old villages and records that equals the more famous regions of Camargue or the Po Delta. "The Mincio Valleys" in the heart of the northern Italian plain between the Garda lake and the Po river, and at the core of the Mincio Park, are one of the widest and among the most important freshwater wetlands. On the background, Mantua, the realm-city of the Gonzaga, framed by hygrophilous grasslands, groves of reeds and fens. A swamp environment inhabited by herons and their colonial nests, diurnal birds of prey, grebes and ducks. Colorful mosaics adorn this paradise on Earth: white water lilies lamineti, hibiscus blossoms and the floating isles of lotus flowers blooming in all their exotic charm during summer months. The restless coming and going of flying silhouettes, the symphony of birds singing and their multicolored feathers portray the magic vivacity of this environment, which is perfect to be explored either on a motorboat or in a canoe, or quietly by bike, among groves of reeds and water lilies, in a silence broken only by the sudden leaps of little bitterns, black-crowned night herons, purple herons and kingfishers.



OLD VILLAGES IN THE VALLEYS

The lush vegetation of the Mincio valleys surrounds the waterside towns of Rivalta and Grazie, the villages of the Eden that men built in alliance with the river, such as Mantua, the city of the Renaissance. They show a century-long harmonious cohabitation of man and river which still goes on today on its fundamental pillars: environmental conservation, cultural traditions and sustainable tourism.



Parco del Mincio



CON L'EUROPA PER CRESCERE INSIEME




Regione Lombardia

TERRE DEL MINCIO

NATURA E GUSTO

Itinerari Turistici tra Garda e Po



Parco del Mincio



Parco del Mincio - Mantova

Uffici: Piazza Porta Giulia, 10

Tel. 0376 - 22831 - 391550

Fax 0376 - 362657

www.parcodelmincio.it

info@parcodelmincio.it

www.terredelmincio.it



www.parchibresciani.it

Parco del Mincio



CON L'EUROPA PER CRESCERE INSIEME



LE TERRE DEL MINCIO tra Garda e Po



Unione Europea - Fondo di Sviluppo Regionale
Regione Lombardia
Provincia di Mantova
Parco Regionale del Mincio
e i Comuni delle sponde del Mincio
presentano

Terre del Mincio, tra Garda e Po
Terre del Mincio, between Garda and Po
di Luigi Cammarota

Terre del Mincio: tutti i colori del buon vivere.
Sui "waterfront" tra il Lago di Garda
e il fiume Po si sviluppa l'accoglienza
di un'unica, grande area protetta
per un territorio di turismo sostenibile
nella moderna Lombardia.

*Terre del Mincio:
all the colors of the good life.
Between Lake Garda and the River Po,
the welcoming of waterfronts
in a single large area of a sustainable
tourism in modern Lombardy.*

Documentario 8'
Spot 0:50"

CREDITS:
ideazione

regia, testo
supervisione
fotografia
e riprese speciali
musica
voce
montaggio
postproduzione

Parco del Mincio, capofila progetto d'area:
"Terre del Mincio, waterfront dal Garda al Po"
Luigi Cammarota
Area Comunicazione Parco del Mincio
Luigi Cammarota
Francesco Gazzara
Riccardo Mei, Clive Riche
Francesco Brignola A.M.I, Luigi Cammarota
Pino Pinna Etabeta SpA

Il presente filmato è stato realizzato nell'ambito del P.I.A.
"Terre del Mincio, waterfront tra il Garda e il Po", cofinanziamento fondi
Unione Europea FESR Asse 4 POR 2007-2013



Copyright 2013 Parco del Mincio
Tutti i diritti riservati - E' vietato il noleggio, la duplicazione, la riproduzione in luogo pubblico e la trasmissione televisiva
del presente DVD senza l'autorizzazione dell'avente diritto. Ogni violazione sarà perseguita a termini di legge.



Parco del Mincio



una QUESTIONE di CENTIMETRI

di Luigi Cammarota

Il Parco del Mincio
un delicato, storico equilibrio



una
QUESTIONE
di CENTIMETRI
di Luigi Cammarota



Il Parco del Mincio un delicato, storico equilibrio

"Quando ogni tassello va al suo posto l'immagine è chiara. I meandri delle Valli del Mincio sembrano un grande puzzle, il corso naturale di storie e speranze. Il gioco, ora, sarà quello di non farlo andare in pezzi."

Il film condensa il corso del Mincio evocato da Virgilio, il fiume tutelato dal 1984 come area protetta lombarda. Dal Garda al Po, sorvolando Mantova abbracciata dai laghi, le immagini mostrano le acque del fiume, i campi, i sapori, la fauna e la flora, la vita del parco come fonte di lavoro per l'agricoltura, il turismo fluviale, l'educazione ambientale. Dall'incanto di un volo di cicogina alla perfezione del sistema di filtro naturale delle vaste radure di canna palustre, la telecamera del regista traccia un personale ritratto del parco, in grado di mostrare le maggiori (anche quando sono minuscole) valenze ambientali, le criticità, le azioni da compiere per mantenere l'habitat in buona salute.

Ideazione e regia	Luigi Cammarota
Supervisione	Giorgia De Vincenzi
Riprese	Luigi Cammarota
Montaggio	Francesco Brignola - Tony Pinna - Luigi Cammarota
Musiche originali	Francesco Gazzara
Sound design	Stefano Virgili
Voce narrante	Roberta Paladini - Saverio Moriones
Produzione	Etabeta SpA

durata 35' - formato pal 16:9 - audio italiano mono



Regione Lombardia
Sistemi Verdi e Paesaggio



Copyright 2010 Etabeta SpA - Luigi Cammarota
Tutti i diritti riservati - E' vietato il noleggio, la duplicazione, la riproduzione in luogo pubblico e la trasmissione televisiva del presente DVD senza l'autorizzazione dell'avente diritto. Ogni violazione sarà perseguita a termini di legge.

PER COMPETITIVITÀ 2007-2013
CON L'EUROPA PER CRESCERE INSIEME



TERRE DEL MINCIO

TRA GARDA E PO

Borghi, percorsi ciclabili,
musei, riserve e un Parco regionale
da scoprire nelle "terre del buon vivere"

MANTOVA - LOMBARDIA - ITALIA



PER COMPETITIVITÀ 2007-2013
CON L'EUROPA PER CRESCERE INSIEME



TERRE DEL MINCIO

THE MINCIO PARK BETWEEN LAKE GARDA
AND THE PO RIVER

Corners, villages and places to discover in the
"The lands of good living"



MANTUA - LOMBARDY - ITALY



*Parco
del
Mincio*

www.parchibresciani.it



Parco del Mincio

Progetto

Percorsi di natura

18.000 piante e
un nuovo ecotunnel
nel Parco del Mincio

In collaborazione con



Con il contributo di



Parco del Mincio



CON L'EUROPA PER CRESCERE INSIEME



TERRE DEL MINCIO



Tourist Map

Tra il lago di Garda e il Po le "Terre del Mincio" sono il lembo orientale della Lombardia, nei confini del Parco del Mincio. Un'area ad alta densità di "sorprese": di natura, cultura, storia, sapori, itinerari, buon vivere.

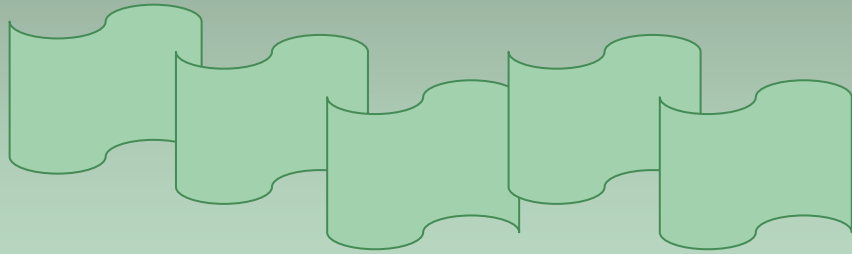
www.terredelmincio.it

Lying between Lake Garda and the Po, the Terre del Mincio take up the eastern corner of Lombardy, within the boundaries of the Mincio Regional Park. An area with a great chance of "surprises", natural as well as cultural and historical, filled with good food, routes and good living.

www.terredelmincio.it



www.parchibresciani.it





***PARCHI
delle STELLE***
***Iniziative di
astronomia nelle
aree protette
italiane***



www.parchidellestelle.it



Fine presentazione

Elaborazione grafica
Emma Bellini
www.tesorivicini.it

www.parchibresciani.it