



***Associazione
Amici
dei Parchi
e delle Riserve
Naturali***

www.parchibresciani.it

presenta

PARCHI IN....FORMA

***Depliant e guide
dei Parchi
e delle
Riserve Naturali Bresciane***

Altopiano Cariadeghe Monumento Naturale

www.altopianocariadeghe.it

*Comune di Serle
P.za Boifava 13
25080 Serle (Bs)
Tel. 0306910000 (interno 7)
fax 030 6910821
Email: Altopianocariadeghe@gmail.com*



Centro Studi
e Ricerche
Serafino Zani

p11



Unione
Astrofili
Bresciani



Monumento naturale



Altopiano di Cariadeghe

Alla scoperta delle aree protette in collaborazione
con l'Associazione Amici dei Parchi e delle Riserve Naturali

INFO: Centro studi e ricerche Serafino Zani
Via Bosca 24, 25066 Lumezzane (Brescia) – tel. 030 872164 –
osservatorio@serafinozani.it www.astrofilibresciani.it

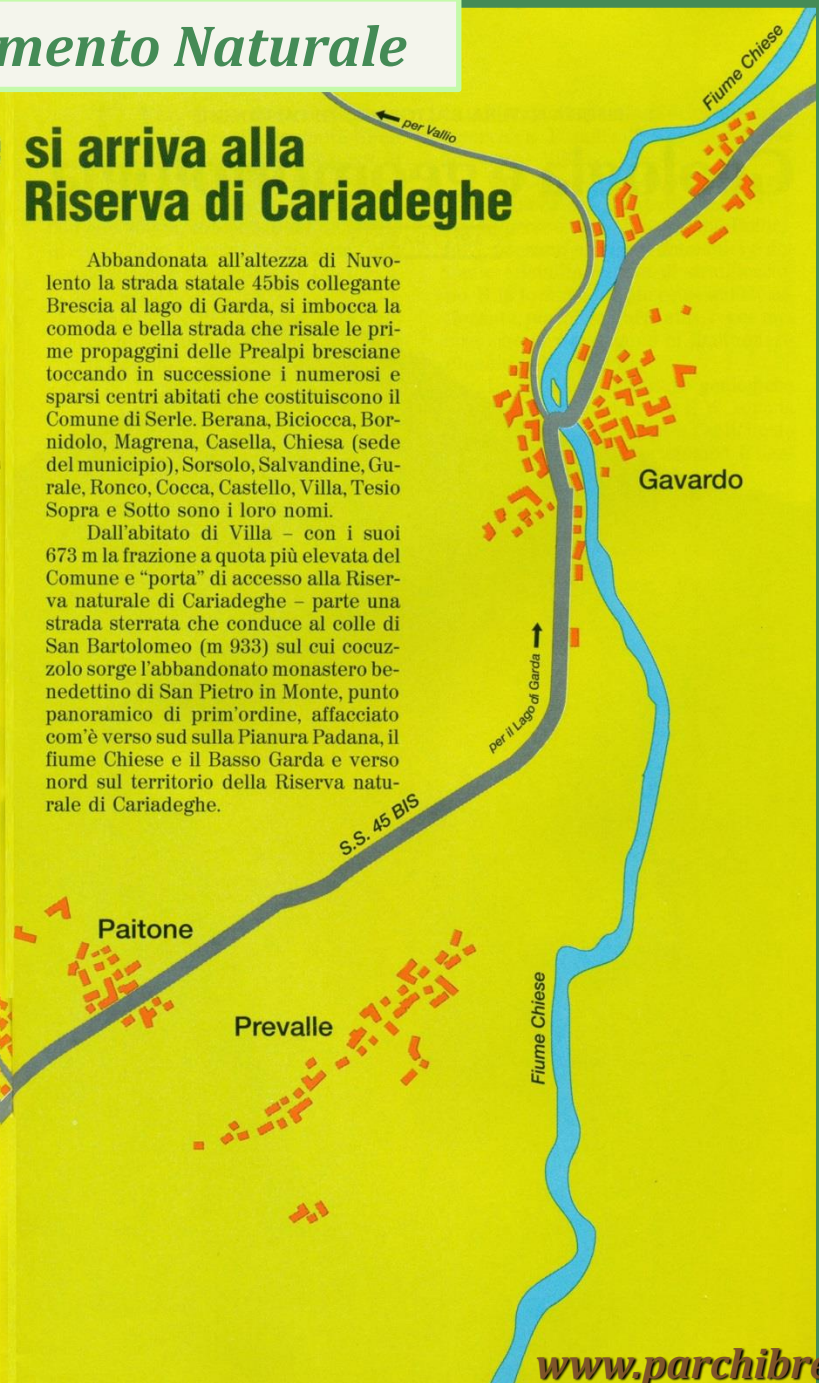
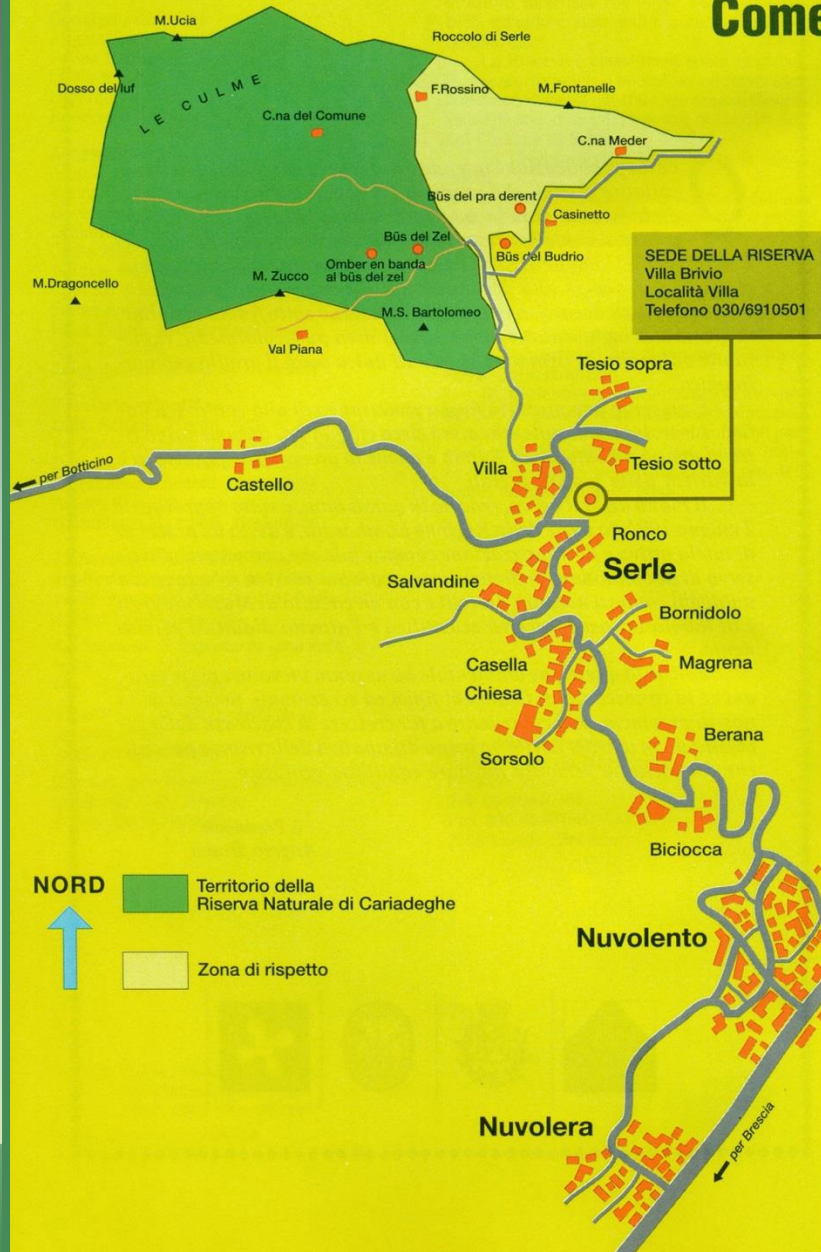
www.parchibresciani.it

Altopiano di Cariadeghe Monumento Naturale

Come si arriva alla Riserva di Cariadeghe

Abbandonata all'altezza di Nuvolento la strada statale 45bis collegante Brescia al lago di Garda, si imbocca la comoda e bella strada che risale le prime propaggini delle Prealpi bresciane toccando in successione i numerosi e sparsi centri abitati che costituiscono il Comune di Serle. Berana, Biciocca, Bornidolo, Magrena, Casella, Chiesa (sede del municipio), Sorsolo, Salvandine, Gurale, Ronco, Cocca, Castello, Villa, Tesio Sopra e Sotto sono i loro nomi.

Dall'abitato di Villa - con i suoi 673 m la frazione a quota più elevata del Comune e "porta" di accesso alla Riserva naturale di Cariadeghe - parte una strada sterrata che conduce al colle di San Bartolomeo (m 933) sul cui cocuzolo sorge l'abbandonato monastero benedettino di San Pietro in Monte, punto panoramico di prim'ordine, affacciato com'è verso sud sulla Pianura Padana, il fiume Chiese e il Basso Garda e verso nord sul territorio della Riserva naturale di Cariadeghe.



Quella che si era ritenuta una doverosa iniziativa di censimento del patrimonio forestale dell'Altopiano di Cariadeghe è risultata, a lavori ultimati, la base per una vera e propria "guida" della Riserva, di cui da tempo si avvertiva l'esigenza. Questo libro nasce così dalla constatazione che cercare di conoscere e documentare un aspetto dell'ambiente porta ad una considerazione complessiva dell'ambiente stesso, alla scoperta sempre rinnovata che l'ambiente è uno, pur nella sua varietà e nella sua complessità.

Se questo è vero in generale, lo è tanto più nel caso in questione: quando fu riconosciuto, nel 1985, come "Riserva Naturale" – la maggiore per estensione della Regione Lombardia – e successivamente, nel 1994, come "Monumento Naturale", Cariadeghe si segnalò immediatamente, e puntualmente le motivazioni dell'istituzione della Riserva lo sottolinearono, come luogo nel quale erano indistinguibili le valenze botaniche da quelle geomorfologiche. La monumentalità dei suoi alberi secolari, accuratamente schedati in queste pagine, non può essere disgiunta dalle suggestioni che provengono da un paesaggio nel quale i valù, le doline della parte centrale dell'Altopiano, si confrontano con la dorsale montuosa della parte settentrionale e, in quella meridionale, con i rilievi dalla caratteristica forma troncoconica, anch'essi parte del grande fenomeno che è all'origine di quello che è stato definito il "Carso bresciano". Ed è sulla sommità di uno di questi rilievi, il Monte San Bartolomeo, che domina l'Altopiano dall'alto dei suoi quasi mille metri di altitudine, che sorge il monastero di San Pietro in Monte, testimonianza decisiva – soprattutto dopo l'avvio dello studio

delle sue pergamene – di una civiltà ormai lontana, e pure recente se confrontata con quella che ha lasciato testimonianza nei manufatti di selce raccolti in diverse località dell'Altopiano, segni minuti ma eloquenti che ci informano della presenza in quest'area degli ultimi cacciatori-raccoglitori preistorici. Ma è nei *biis del lat*, nelle grotte monumentali adibite fino a pochi decenni fa a luoghi di conservazione dei prodotti caseari, che ambiente e storia si intrecciano con più evidenza, a raccontare di una sapienza ambientale che portò gli allevatori e casari di Cariadeghe ad individuare in queste cavità naturali un'opportunità essenziale per il loro lavoro.

Da queste tracce molteplici si è partiti per delineare percorsi che, se trovano nei grandi alberi dell'Altopiano i loro segnava principali, insieme conducono a leggere la ricchezza di un passato ancora presente nel paesaggio, parte integrante dell'ambiente.

Crediamo, nel promuovere la pubblicazione di questo libro, di offrire uno strumento essenziale per mettere in luce non solo la funzione scientifica e didattica che può avere la visita di Cariadeghe, ma anche per sottolineare come la frequentazione di questi luoghi possa favorire quel turismo ambientale e culturale che si rivela sempre più come esigenza primaria, e pure bisognosa di strumenti capaci di indirizzarla e renderla comportamento diffuso e consapevole.


Lorenzo Liborio

Presidente del Consorzio per la gestione del Monumento Naturale "Altopiano di Cariadeghe"

Altopiano di Cariadeghe Monumento Naturale

Altopiano di Cariadeghe Monumento Naturale

Dante Vailati



grotte, uomini e storie
dell'altopiano
di **Cariadeghe**

Consorzio per la gestione
del Monumento Naturale
"Altopiano di Cariadeghe"

Comunità Montana
di Valle Sabbia

Comune di Serle

Provincia di Brescia

Regione Lombardia

Altopiano di Cariadeghe Monumento Naturale

COME PUOI PARTECIPARE

Per le aziende agricole/forestali:

- nuovo bando (in uscita) Per l'assegnazione di castagneti di proprietà pubblica.
- formazione di operatori specializzati nel settore castanicolo.
- formazione su fondi e finanziamenti in ambito agricolo per la conservazione della biodiversità (PSR, rete Natura 2000, ecc...).

Per turisti e visitatori:

- visite guidate per gruppi e famiglie alla scoperta di flora e fauna locali, in collaborazione con le aziende agrituristiche di Serle.

Per le scuole:

- moduli didattici e visite sul campo alla scoperta di flora, fauna e attività tradizionali del territorio.

Per aziende, cittadini e associazioni:

- Ideazione e organizzazione di eventi ed iniziative per promuovere il territorio e i prodotti locali.

**SE IL PROGETTO TI INTERESSA
... CONTATTACI!**

INFO & CONTATTI

www.serle.info/sativa

Referente del progetto:

Gianbattista Tonni
altopianocariadeghe@gmail.com

Per visite guidate e attività per le scuole:

Severino Vitulano
s.vitulano@pteryx.it
Valentina Bergero
valentina.bergero@flanet.org

Per informazioni e adesione:

Chiara Vona
vona@eliante.it



con il contributo di



**fondazione
cariplo**

SELVICOLTURA, AMBIENTE E TERRITORIO:

INSIEME VALORIZZIAMO L'ALTOPIANO



S A T I V A

Altopiano di Cariadeghe Monumento Naturale

COME NASCE SATIVA?

Serle si contraddistingue per la presenza di elementi naturali di grande interesse, primo tra tutti l'Altopiano di Cariadeghe, riconosciuto dall'Unione Europea quale Sito di Importanza Comunitaria.

La storia di quest'area è infatti fortemente legata ad alcuni ambienti agricoli, come le foreste di castagno, una risorsa di grande pregio sia dal punto di vista naturalistico, sia dal punto di vista economico, con l'antica produzione del marrone.

Purtroppo nel tempo le pratiche colturali sono state via via ridotte con il conseguente degrado dei castagneti. Questo patrimonio oggi necessita di urgenti interventi di recupero e gestione.

Lo stesso vale per i terreni al contorno dell'Altopiano, in passato destinati alla frutticoltura (mele, susine pere), con una fiorente produzione di amarene; a partire dagli anni '80 le colture tradizionali hanno via via lasciato spazio ad aree incolte e gestite a prato e sono scomparse molte delle filiere locali che erano motivo di attrazione di molti visitatori.



La perdita di produzioni agricole che caratterizzavano paesaggisticamente e culturalmente il territorio ha così determinato una graduale semplificazione dell'offerta turistico-fruttiva.

UN IMPEGNO COMUNE

Dal recupero e dalla gestione dei beni naturalistici e ambientali del territorio possono derivare nuove opportunità per l'economia locale.

Per questo motivo gli attori locali hanno deciso di impegnarsi attivamente affinché il recupero dei castagneti e delle colture tradizionali sia occasione per sperimentare nuove forme di attrattività dell'area ripartendo dalle filiere di prodotto (amarene, marrone, frutta, ecc) strettamente legate alla qualità e ai caratteri identitari del territorio.

I NOSTRI PASSI

• **Formare operatori agricoli e forestali** sulle operazioni colturali (innesto, potatura in quota, vivaistica) che garantiscono il mantenimento dei valori economici e naturalistici dei boschi e dei sistemi agro-forestali, nonché sulle forme di finanziamento per agricoltura e biodiversità (PSR, rete Natura 2000, ecc...)

• **Recuperare i castagneti**, con finalità produttive e naturalistiche, mediante interventi di ripulitura del castagneto e di manutenzione delle piante.

• **Rilanciare il valore economico e culturale dei castagneti** attivando una filiera corta del-

la castagna locale, in collaborazione con Slow Food e le realtà agricole del territorio.

• **Sperimentare la reintroduzione di colture tradizionali**, con la collaborazione dell'Università della Montagna di Edolo in particolare, frutteti di varietà antiche e locali (mele, pere, susine, frutti minori) e piccoli vigneti.

• **Organizzare eventi di divulgazione naturalistica** e di promozione territoriale, destinati alle scuole e ai visitatori, con il coinvolgimento delle aziende agrituristiche locali.







Comune di Serle
ASSESSORATO AL TURISMO
E ALLA COMUNICAZIONE



CARTA ESCURSIONISTICA ALTOPIANO DI CARIADEGHE



UFFICIO ALTOPIANO:
tel. 3938242561
mail. altopianocariadeghe@gmail.com



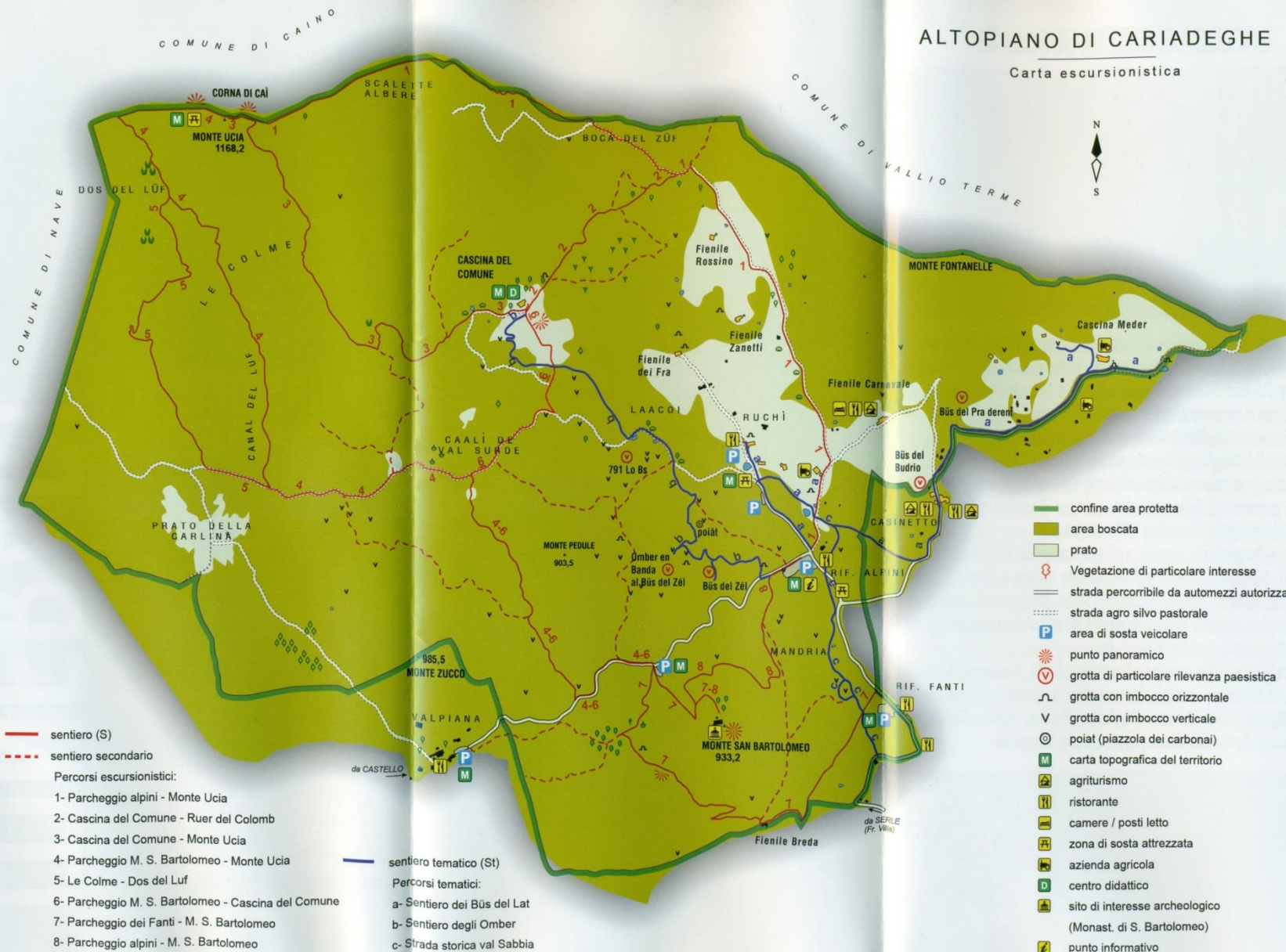
ITINERARI

*Altopiano di Cariadeghe
Monumento Naturale*

www.parchibresciani.it

ALTOPIANO DI CARIADEGHE

Carta escursionistica



- sentiero (S)
- - - sentiero secondario
- Percorsi escursionistici:
- 1- Parcheggio alpini - Monte Ucia
- 2- Cascina del Comune - Ruer del Colomb
- 3- Cascina del Comune - Monte Ucia
- 4- Parcheggio M. S. Bartolomeo - Monte Ucia
- 5- Le Colme - Dos del Luf
- 6- Parcheggio M. S. Bartolomeo - Cascina del Comune
- 7- Parcheggio dei Fanti - M. S. Bartolomeo
- 8- Parcheggio alpini - M. S. Bartolomeo

- sentiero tematico (St)
- Percorsi tematici:
- a- Sentiero dei Bùs del Lat
- b- Sentiero degli Omber
- c- Strada storica val Sabbia

- confine area protetta
- area boscata
- prato
- ⊗ Vegetazione di particolare interesse
- strada percorribile da automezzi autorizzati
- ⋯ strada agro silvo pastorale
- P area di sosta veicolare
- ☀ punto panoramico
- ⊙ grotta di particolare rilevanza paesistica
- ⌒ grotta con imbocco orizzontale
- ∨ grotta con imbocco verticale
- ⊙ poiat (piazza dei carbonai)
- M carta topografica del territorio
- 🍷 agriturismo
- 🍽 ristorante
- 🛏 camere / posti letto
- 🚐 zona di sosta attrezzata
- 🏡 azienda agricola
- D centro didattico
- 🏛 sito di interesse archeologico (Monast. di S. Bartolomeo)
- ℹ punto informativo

Altopiano di Cariadeghe Monumento Naturale

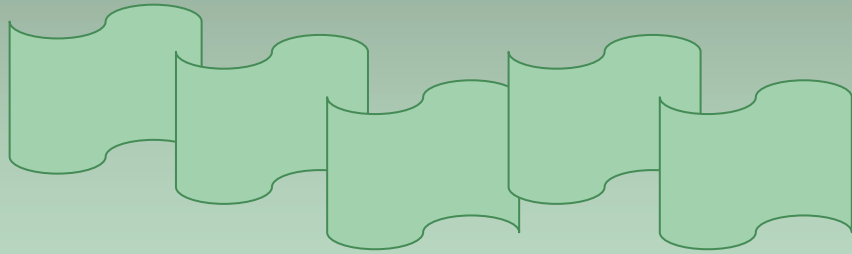
I grandi alberi di Cariadeghe



Guida ai paesaggi dell'Altopiano

Consorzio per la gestione
del Monumento Naturale
"Altopiano di Cariadeghe"
Comune di Serle
Comunità Montana di Valle Sabbia
Provincia di Brescia
Regione Lombardia

Grafo





***PARCHI
delle STELLE***
***Iniziative di
astronomia nelle
aree protette
italiane***



www.parchidellestelle.it



Fine presentazione

Elaborazione grafica
Emma Bellini
www.tesorivicini.it

www.parchibresciani.it