

Associazione Amici dei Parchi  
e delle Riserve Naturali

[www.parchibresciani.it](http://www.parchibresciani.it)

*Associazione  
Amici  
dei Parchi  
e delle Riserve  
Naturali*

[www.parchibresciani.it](http://www.parchibresciani.it)

*presenta*

# ***PARCHI IN....FORMA***

***Depliant e guide  
dei Parchi  
e delle  
Riserve Naturali Bresciane***

# *Parco Locale di Interesse Sovracomunale del Barberino*

[www.parks.it/parco.barberino/](http://www.parks.it/parco.barberino/)  
[www.cividatecamuno.com/guida/parco.htm](http://www.cividatecamuno.com/guida/parco.htm)

*Proloco Cividatese  
Piazza Bertolassi  
25040 Cividate Camuno (Bs)  
tel. 0364/341244  
fax 0364/313434  
Email: [proloco.cividatese@libero.it](mailto:proloco.cividatese@libero.it)*



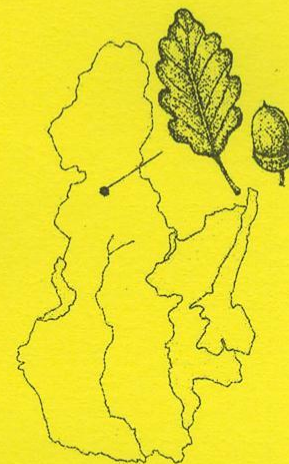
Centro Studi  
e Ricerche  
Serafino Zani

p13



Unione  
Astrofili  
Bresciani

Parco locale  
di interesse  
sovracomunale  
del Barberino



Alla scoperta delle aree protette in collaborazione  
con l'Associazione Amici dei Parchi e delle Riserve Naturali

---

INFO: Centro studi e ricerche Serafino Zani  
Via Bosca 24, 25066 Lumezzane (Brescia) – tel. 030 872164 –  
[osservatorio@serafinozani.it](mailto:osservatorio@serafinozani.it)    [www.astrofilibresciani.it](http://www.astrofilibresciani.it)

[www.parchibresciani.it](http://www.parchibresciani.it)

# Parco Locale di Interesse Sovracomunale del Barberino



INFORMAZIONI:  
MUNICIPIO, Tel. 0364/44005 - 44239

CIVIDATE



(Brescia)

CAMUNO


PARCO



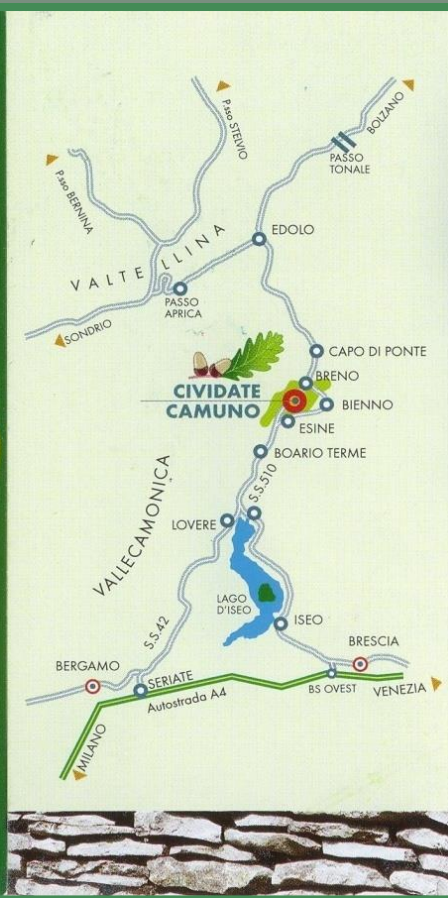
DEL BARBERINO

## Il parco

# Parco Locale di Interesse Sovracomunale del Barberino



## Parco del Barberino



### Parco del Barberino

COMUNE DI CIVIDATE CAMUNO  
PROVINCIA DI BRESCIA


**Per informazioni:**  
Municipio  
Tel. 0364.340383 - Fax 0364.341254  
info@comune.civitate-camuno.bs.it

Rete civica della Valle Camonica  
www.voli.bs.it

# Parco Locale di Interesse Sovracomunale del Barberino



*Il parco*



Parco del Barberino

# Parco Locale di Interesse Sovracomunale del Barberino

## PRESENTAZIONE

L'itinerario «Ereми, sorgenti, antichità, panorami» si sviluppa intorno al Parco del Barberino».

Il Parco del Barberino si estende su una superficie di circa 118 ettari ed è situato a levante e a meridione del Comune di Civate e Camuno. Venne istituito nel novembre del 1986 dal Comune di Civate e riconosciuto dalla Regione Lombardia come Parco locale di interesse sovracomunale. Ha una forma stretta ed allungata, caratterizzata dalla presenza dei colli del Barberino e del Bardisone. Tutt'intorno si trovano gli abitati di Malegno, Breno, Bienno, Berzo Inferiore ed Esine.

È un territorio che al visitatore accorto, racconta il rapporto tra l'uomo e il suo ambiente, racconta di secoli di antropizzazione mai rapace, che, anzi, ha saputo sapientemente inserirsi nel contesto ambientale senza stravolgerlo. I muretti a secco, i «casèi», i «ciòs», le santelle, le fontane, i vigneti costituiscono, insieme alla vegetazione spontanea e ai vari tipi di bosco un patrimonio che non solo vale la pena di conoscere, ma che deve essere tutelato perché possa essere lasciato alle generazioni future. Accanto a tutto ciò, è notevole la testimonianza della devozione cristiana attraverso Chiese medioevali, notevoli per strutture architettoniche o per i cicli di affreschi.

tuiscono, le Biblioteche e le Pro Loco dei Comuni interessati hanno messo a punto un percorso che, nell'arco di una giornata, permetta di visitare le Chiese, percorrendo a piedi le antiche vie di collegamento. È un percorso su mulattiere e sentieri, agevole, che non prevede un equipaggiamento specifico, né una stagione particolare.

È nata così la camminata «Ereми, sorgenti, antichità, panorami intorno al parco del Barberino» che viene proposta tradizionalmente la prima domenica di agosto: in questa occasione in ogni chiesa c'è una visita guidata. In seguito si è pensato di affiancare alla camminata tradizionale un pieghevole attraverso il quale offrire, al visitatore interessato, uno strumento per organizzare il percorso anche



Molte di queste chiese, generalmente, sono chiuse, per cui è difficile per un turista accedervi agevolmente. Per diffondere la conoscenza del patrimonio di arte e cultura che le stesse costi-

in modo autonomo, rispettando le modalità di accesso alle chiese (più avanti specificate).

Si vuole, altresì, offrire un suggerimento per avvicinare le testimonianze del passato in modo naturale, immersi in un ambiente a tratti estraniante, sempre suggestivo, che sa offrire squarci panoramici inimmaginabili.

Ereми  
Sorgenti  
Antichità  
Panorami  
INTORNO AL  
Parco del  
Barberino



Il parco

[www.parchibresciani.it](http://www.parchibresciani.it)



# Parco Locale di Interesse Sovracomunale del Barberino

Eremiti  
Sorgenti  
Antichità  
Panorami



intorno al  
Parco del Barberino



Il parco


**Parco Locale  
di Interesse  
Sovracomunale  
del Barberino**

**Percorsi  
didattici**

*Comune di Civate Camuno*


**Parco Locale di Interesse  
Sovracomunale del Barberino**  
(istituito con Delib. C.M. nel novembre 1986)

*Parco del*



**BARBERINO**

**PERCORSO DIDATTICO  
AUTOGUIDATO**



Dieci "tappe" per conoscere meglio il  
paesaggio e l'ambiente del parco.

Disegni a cura di A. Cagna  
Testi a cura di A. Ducoli e G. Davini

*Azienda Regionale delle Foreste  
Ufficio Operativo di Breno*

*Comune di Civate Camuno*

**Parco Locale di Interesse  
Sovracomunale del Barberino**  
(istituito con Delib. C.M. nel novembre 1986)

**PARCO DEL**



**BARBERINO**

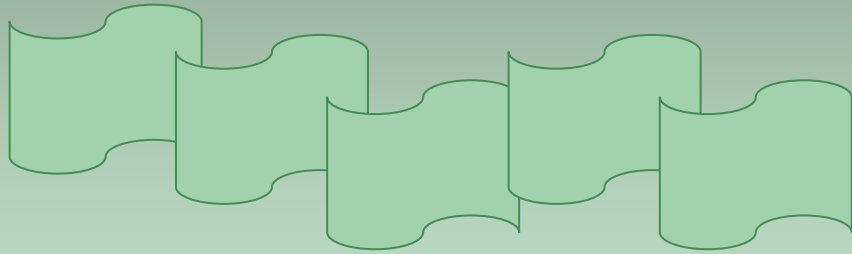
**PERCORSO DIDATTICO  
AUTOGUIDATO**



**L'Uomo e il Territorio**  
**11-17**

Disegni a cura di A. Cagna  
Testi a cura di A. Eterovich

*Azienda Regionale delle Foreste  
Ufficio Operativo di Breno*





***PARCHI  
delle STELLE***  
***Iniziative di  
astronomia nelle  
aree protette  
italiane***



***[www.parchidellestelle.it](http://www.parchidellestelle.it)***



***Fine presentazione***

*Elaborazione grafica*  
*Emma Bellini*  
[www.tesorivicini.it](http://www.tesorivicini.it)

[www.parchibresciani.it](http://www.parchibresciani.it)